



	ACTA DE OFICIALIZACIÓN DE PRODUCTOS DE INFORMACIÓN GEOCIENTÍFICA	VERSIÓN:3	
		CÓDIGO: F-GGC-OPG-008	
	ACTA No. 128		Página 1 de 2
			Fecha: 27/12/2019

En la presente acta, se relacionan productos de información geocientífica generados en desarrollo del Proyecto Geología de Rescate que, han cumplido con todos los criterios para ser oficializados y los cuales, a partir de la fecha, para todos los propósitos institucionales, se consideran como "oficiales" y pueden ser utilizados para su divulgación y entrega a los clientes y/o usuarios de la entidad según las políticas y los procedimientos establecidos.

#	NOMBRE DEL PRODUCTO	DIRECCIÓN TÉCNICA	AUTORES
1.	CORREDOR VIAL RUTA DEL SOL - SECTOR 3 DOBLE CALZADA BOSCONIA-VALLEDUPAR (DEPARTAMENTO DEL CESAR) CON LEVANTAMIENTO ESTRATIGRÁFICO DE LA UNIDAD "CALIZAS Y SHALES CRETÁICAS INDIFERENCIADAS". Bogotá D.C, mayo de 2019. PROD. 00670_19	GEOCIENCIAS BÁSICAS	Jairo Hernán Roncancio Guzmán Carmen Roa Rojas
2.	CORREDOR VIAL TRANSVERSAL DEL LIBERTADOR: TRAMO TOTORÓ-LA PLATA (CAUCA-HUILA), CON LEVANTAMIENTO ESTRATIGRÁFICO DEL GRUPO GUALANDAY. Bogotá D.C. mayo de 2019 PROD. 00671_19	GEOCIENCIAS BÁSICAS	Jairo Hernán Roncancio Guzmán Ricardo Alberto Correa Arias Alonso Montoya Montoya Carlos Andrés Sabrica Buendía Carmen Roa Rojas
3.	CORREDOR VIAL GUATAQUÍ- NARIÑO (CUNDINAMARCA), CON LEVANTAMIENTO ESTRATIGRÁFICO DE LA FORMACIÓN LIDITA SUPERIOR Y DEL NIVEL DE LUTITAS Y ARENAS, Y DESCRIPCIÓN DE AFLORAMIENTO DE LA FORMACIÓN LA TABLA. Bogotá D.C, mayo de 2019 PROD. 00672_19	GEOCIENCIAS BÁSICAS	Pablo Emilio Pedraza Castro

	ACTA DE OFICIALIZACIÓN DE PRODUCTOS DE INFORMACIÓN GEOCIENTÍFICA	VERSIÓN:3
		CÓDIGO: F-GGC-OPG-008
	ACTA No. 128	Página 2 de 2
		Fecha: 27/12/2019

#	NOMBRE DEL PRODUCTO	DIRECCIÓN TÉCNICA	AUTORES
4.	CORREDOR VIAL MOCOA-SAN FRANCISCO (PUTUMAYO) CON LEVANTAMIENTO ESTRATIGRÁFICO DE LA FORMACIÓN PEPINO. Bogotá D.C., mayo de 2019 PROD. 00673_19	GEOCIENCIAS BÁSICAS	Pablo Emilio Pedraza Castro
OBSERVACIONES: Estos productos surtieron el procedimiento preoficialización, ajuste y estandarización, quedando listo en digital para su respectiva oficialización en el Servidor de DGI.			
El producto antes relacionado con todos sus componentes y apoyos, se encuentra en la siguiente ruta: \\srv-ar1\procofic\$\oficializacion\2019\Acta 128_19 , al igual que el Formato con el detalle de las revisiones y demás documentación asociada.			
 Margarita Bravo Guerrero Dirección de Gestión de Información		 Ma. Eugenia Chamorro Giraldo Líder de Oficialización	
 Jaime Alberto Garzón Barrios Coordinador Grupo de Servicios y Divulgación Información Geocientífica y Museal			